

*"Run, find, discover"*

## TROFEO ESCOLAR DE ORIENTACIÓN REQUENA

Jocs Esportius Comunitat Valenciana

LIGA NORTE CV 2025/2026



**OPEN ADULTOS**

**24 DE MAYO 2026**

**EL REBOLLAR - REQUENA**

**Información e inscripciones**

[www.fedocv.org](http://www.fedocv.org)

[www.cdor.es](http://www.cdor.es)

[orientacionrequena@gmail.com](mailto:orientacionrequena@gmail.com)



M.I Ayuntamiento  
de Requena



**RJ**  
@requenajoven



S.D. Correcaminos  
P.A.S. S.R.L.  
ORIENTACION

Club Deportivo  
Orientación →  
Requena

**BOLETÍN 2**

# TROFEO ESCOLAR DE ORIENTACIÓN REQUENA

## (4ª PRUEBA LIGA NORTE DE ORIENTACIÓN DE LA COMUNITAT VALENCIANA)

y

## OPEN ADULTOS

### PROGRAMA

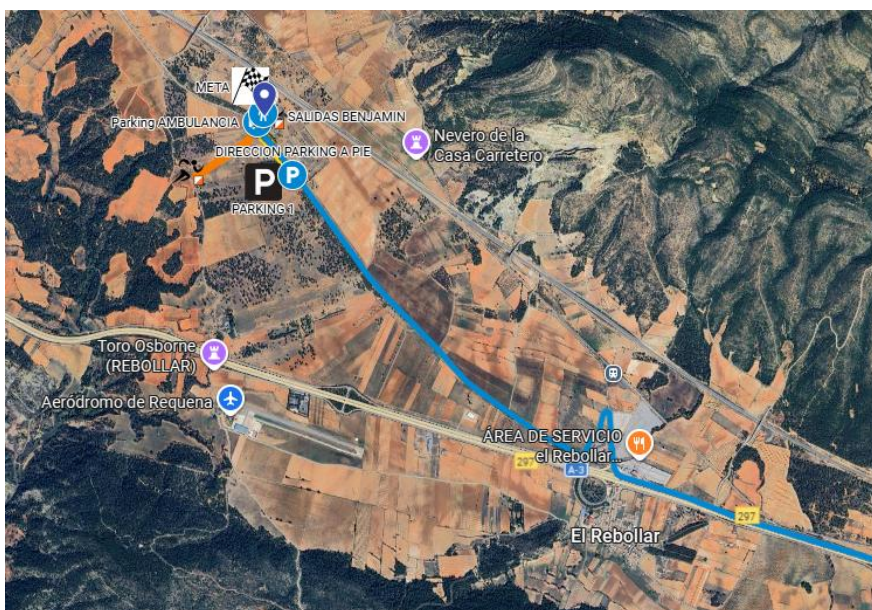
Domingo 24 de MAYO:

- 9:00 Apertura de recepción
- 10:00 Salida de los primeros corredores.
- 10:30 Salida de participantes acompañados.
- 11:00 Practicas de Golf en área "Putting Green"
- 13:00 Finalización de las actividades.
- 13:15 Entrega de premios.

### SITUACIÓN DE LA ZONA DE COMPETICIÓN Y APARCAMIENTO

Camino Cañada Real del Altiplano de El Rebollar – Requena

[https://www.google.com/maps/d/u/0/edit?mid=1u7ExGTXKP\\_9IXgp1oONd64Ho9GEDwk4&usp=sharing](https://www.google.com/maps/d/u/0/edit?mid=1u7ExGTXKP_9IXgp1oONd64Ho9GEDwk4&usp=sharing)



## CATEGORÍAS INDIVIDUALES

- ALEVÍN Masculino y Femenino, nacidos en 2014 y 2015
- INFANTIL Masculino y Femenino, nacidos en 2012 y 2013
- CADETE Masculino Y Femenino, nacidos en 2010 y 2011 (\*)
- JUVENIL Masculino y Femenino, nacidos en 2008 y 2009 (\*)
- ADULTO masculino
- ADULTO femenino

## CATEGORÍAS ACOMPAÑADOS (sin distinción de sexo)

- PREBENJAMIN      nacidos en 2018 y 2019
- BENJAMÍN          nacidos en 2016 y 2017
- ALEVÍN              nacidos en 2014 y 2015
- INFANTIL            nacidos en 2012 y 2013
- CADETE             nacidos en 2010 y 2011 (\*)
- JUVENIL             nacidos en 2008 y 2009 (\*)

(\*) Para adaptarlas a esta competición las categorías CADETE y JUVENIL de la liga escolar FEDOCV se unifican en categoría: "JUNIOR masculino y femenino"

## CONTROL DE TIEMPOS

Para la gestión de tiempos en las carreras lineales individuales Alevín, infantil, Junior y adultos se usará el sistema electrónico de clasificaciones "SportIdent", el resto de categorías acompañados y benjamín utilizarán el sistema tradicional (tarjeta de cartón y pinza manual)



## ACTIVIDADES

- RECORRIDO LARGO
- RECORRIDO CORTO
- SAFARI
- EJERCICIOS Go4orienteing
- Práctica de GOLF "Putting Green"

Adaptándonos a la normativa de Liga Norte, los recorridos que contarán para cada categoría son los siguientes:

- Pre-benjamín / Benjamín: CORTO + SAFARI
- Alevín / Infantil / Cadete / Juvenil: LARGO + SAFARI

En cada recorrido completo sin errores se acumulan 20 puntos, cada error resta 1 punto. Mínimo por iniciar el recorrido son 10 puntos.

Tanto los ejercicios Go4orienteing como la práctica de golf "Putting green" son actividades no puntuables.

## DISTANCIAS Y NÚMERO DE CONTROLES

CATEGORIA	KM	CONTROLES	RECORRIDO
BENJAMIN F	2.000	11	1
BENJAMIN M	2.000	11	2
ALEVIN F	3.300	12	3
ALEVIN M	3.400	12	4
INFANTIL F/M	4.000	13	5
JUNIOR (Cadete/Juvenil) F/M	5.200	17	6
ADULTO M	5.800	19	7
ADULTO F	5.800	19	8

## EL MAPA Y TRAZADOS

El mapa "Cañada Real de San Juan" se encuentra en una planicie denominada el Altiplano de El Rebollar se trata de una superficie totalmente plana ocupada por un antiguo aeródromo militar y un campo de golf.

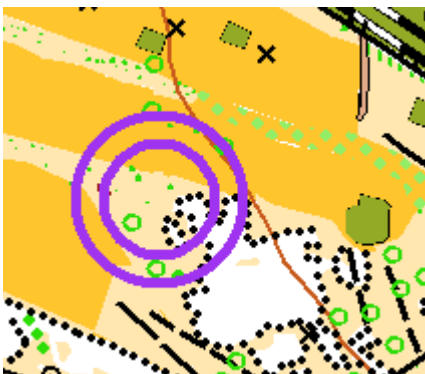
La vegetación baja es prácticamente inexistente excepto en las barranqueras donde prolifera la vegetación baja, no obstante, existen antiguos caballones agrícolas no mapeados que ralentizarán la carrera. Se recomienda usar calcetas.

los trazados son rápidos y con bastantes cambios de rumbos, sin embargo, los trazados de mayor categoría discurren en algunos tramos, por el denominado "Barranco Rubio" en su parte más angosta. El corredor debe estar atento a sus propios recorridos, ninguno de los trazados es igual lo que conllevará una especial atención en no errar picando controles de otras categorías.



## META

Será la misma para todas las categorías.



## SALIDAS

Estarán separadas dos salidas debidamente señalizadas

Salida 1: Exclusiva para categoría Benjamín F y M, situada cerca del Centro competición



Salida 2: Resto de categorías, situada a 10 minutos a pie del CC (ver plano general)



## TROFEOS

Se entregará trofeo a los tres primeros en **categorías lineales individuales no acompañados**



**Modelo trofeo**

## EJERCICIOS GO4



Simultáneamente a los recorridos lineales, todas las categorías dispondrán del ["Go4 Orienteering"](#).



***Ejercicios de orientación con el objetivo de mejorar la aptitud física y mental de jóvenes, personas mayores y deportistas de todos los niveles. La amplia gama de ejercicios que se ofrecerá en la zona de juegos contará con múltiples dificultades y desafíos.***

## PRÁCTICA DE GOLF



### **NOVEDAD: GOLF Y ORIENTACION**

Nuestros amigos del Campo de Golf dispondrán de un área "Putting green" y palos de golf de préstamo, donde los orientadores que lo deseen podrán realizar algunos golpes antes de embocar la pelota en el hoyo.

***Tanto el Golf como el deporte de Orientación, aunque son disciplinas distintas, ambas comparten la necesidad de una gran localización mental, conexión con la naturaleza y una alta exigencia cognitiva.***



## PROCEDIMIENTO DE SALIDAS

Recomendamos a los participantes acudir con tiempo suficiente al Centro de Competición para realizar los trámites de Secretaría

Los participantes acompañados antes de acudir a la zona de salidas recogerán la tarjeta de cartón en secretaria, los no acompañados recogerán Sportident.

La salida para competidores individuales tras confirmar datos en secretaria será mediante "**Baliza START**". Es responsabilidad de cada orientador picar durante la salida y antes de coger el mapa correspondiente a su recorrido. La baliza START es necesaria para activar el sistema informático de cronometraje. Previamente hay que "limpiar" y "comprobar" las tarjetas Sportident en las bases electrónicas dispuestas para ello.

Cada orientador se situará en el pasillo correspondiente a su recorrido y **tomará la salida**, siguiendo las indicaciones de los Jueces de Salida.

La zona de competición es reducida y hay un gran número de controles. Para evitar errores **COMPROBAD** siempre que el código del control que tenéis delante corresponde con el del control de vuestro recorrido.

Cada participante debe **comprobar que los datos personales y la categoría** son correctos. En caso contrario, el participante correrá en una categoría que no le corresponde y será descalificado para puntuar en la suya.

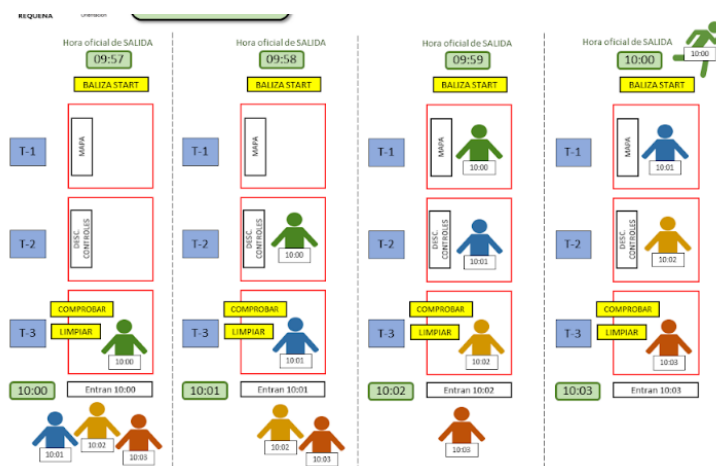
Recordamos que es **responsabilidad de cada corredor coger el mapa** correspondiente a su categoría, comprobando que la categoría impresa en el mismo es la suya. No fiarse del cartel que figura en la caja de mapas, pues puede que algún mapa se haya cambiado de lugar de forma fortuita.

## CAJONES DE SALIDA

En la zona "-3" procederán a "Limpiar" y "Comprobar" el funcionamiento de su tarjeta electrónica Sportident.

En la zona "-2", donde habitualmente pueden recoger la descripción de controles de su recorrido.

En la zona "-1" se recoge el mapa.



## **INSCRIPCIONES**

La inscripción a esta actividad de Orientación en todas las categorías es GRATUITA, no obstante es OBLIGATORIO DISPONER DE LICENCIA ESCOLAR O FEDERATIVA.

### **INSCRIPCIÓN DE ESCOLARES:**

Obligatorio Por formulario "Google" :

[LIGA NORTE ESCOLAR DE ORIENTACION EL FORMULARIO DE INSCRIPCIONES SOLO PARA ESCOLARES](#)

Todos los inscritos escolares deberán haber sido dados de alta en tiempo y forma en la plataforma JOCSE, que gestiona las licencias deportivas gratuitas para los escolares participantes en las pruebas de "Jocs Esportius".

El resto de los participantes emplearán una licencia de jornada federativa

No se admitirán inscripciones fuera del plazo establecido. El plazo acaba el jueves 21 mayo.

### **PROCEDIMIENTO PARA OBTENER LICENCIA DEPORTIVA ESCOLAR**

La Licencia Deportiva Escolar se obtiene dándose de alta en la plataforma JOCSE de "Jocs Esportius GV" por mediación de tu colegio o club Orientación de referencia, en caso de desconocer este dato hacerlo constar y contactará contigo la Escuela de Orientación de Correcaminos, más información [info@correcaminosorientacion.org](mailto:info@correcaminosorientacion.org)

### **Documentación para presentar en la llegada al centro de competición:**

1. En "Recepción" se realizará la comprobación de nombre y apellidos en el listado de inscritos de los participantes.
2. En caso de prestación de tarjeta (pinza Sportident), dejará en depósito copia del DNI.

### **INSCRIPCIÓN DE ADULTOS:**

Obligatorio inscribirse antes del plazo establecido 21 de mayo a las 23:59 a través del siguiente formulario, haga clic aquí:

[INSCRIPCIONES ADULTOS](#)

## ORGANIZACIÓN

Club Deportivo de Orientación de Requena y S.D. Correcaminos de Valencia

DIRECCIÓN:	Ricardo Íñiguez
DIRECCIÓN TÉCNICA:	Jose Codina
CARTOGRAFÍA:	Ricardo Íñiguez
TRAZADOS:	Alejandro Palacio
COLABORADORES:	Miembros de CDOR y S.D. Correcaminos

## ENTIDADES COLABORADORAS

Ayuntamiento de Requena

Federación de Orientación de la Comunitat Valenciana

Centro de Juventud de Requena

Club de Golf de Requena

## ENTIDADES DE REFERENCIA

Conselleria de Educació, Investigació, Cultura y Deporte



M.I Ayuntamiento de Requena

